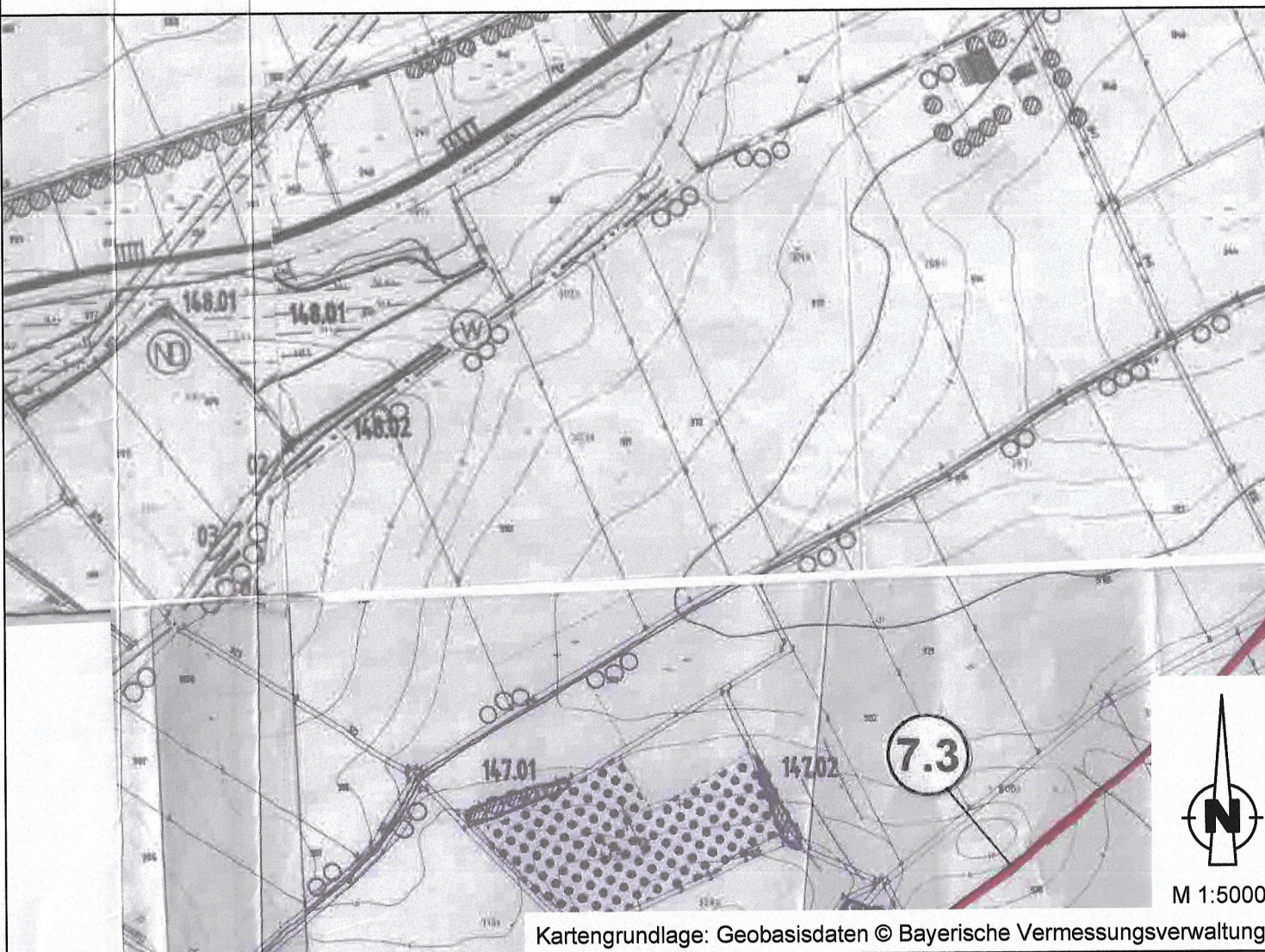


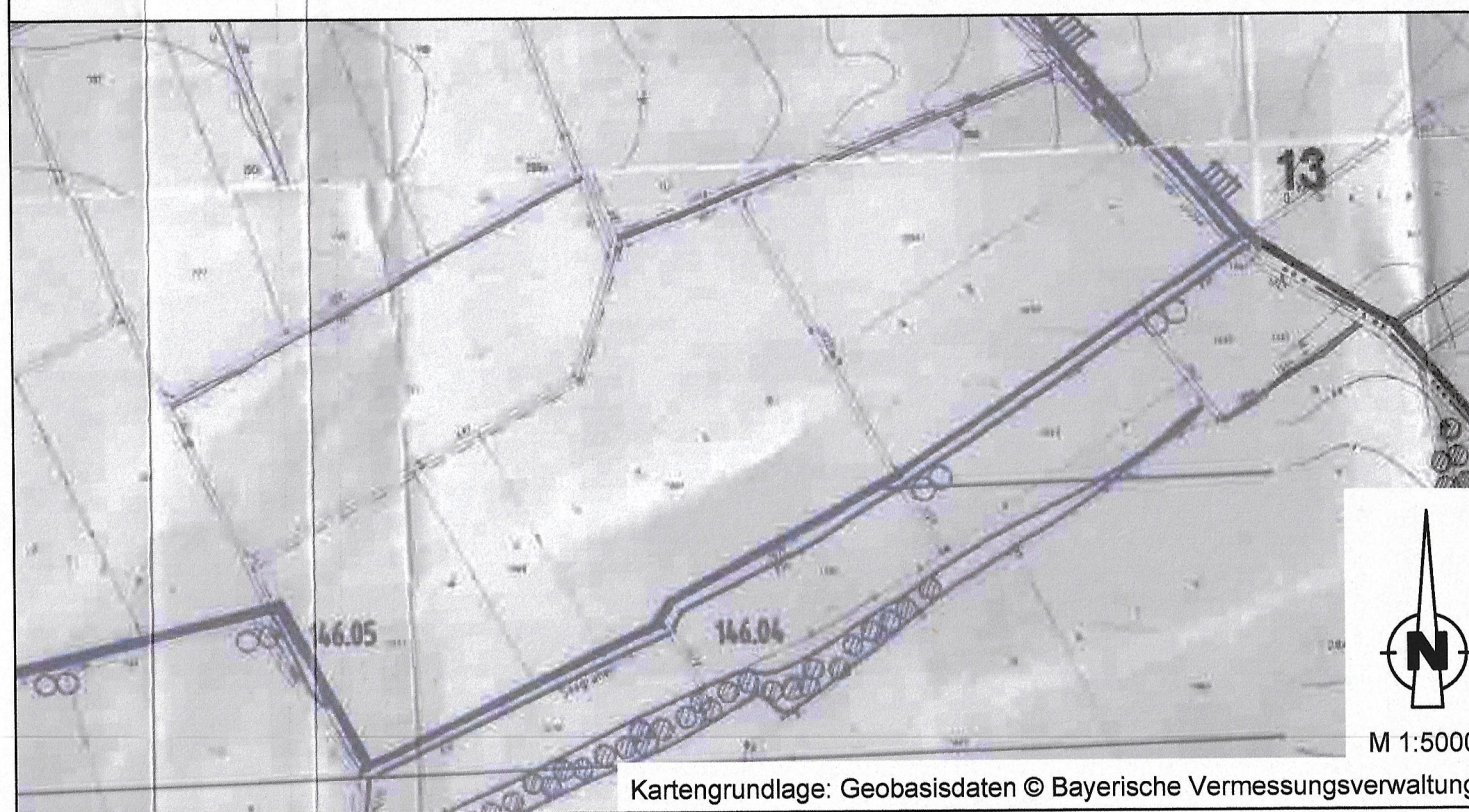
Änderungsbereich vorhabenbezogener Bebauungsplan für das "Sondergebiet Sonnenenergie für KÖN", Änderungsbereich Merkershausen

Wirksame Darstellung:

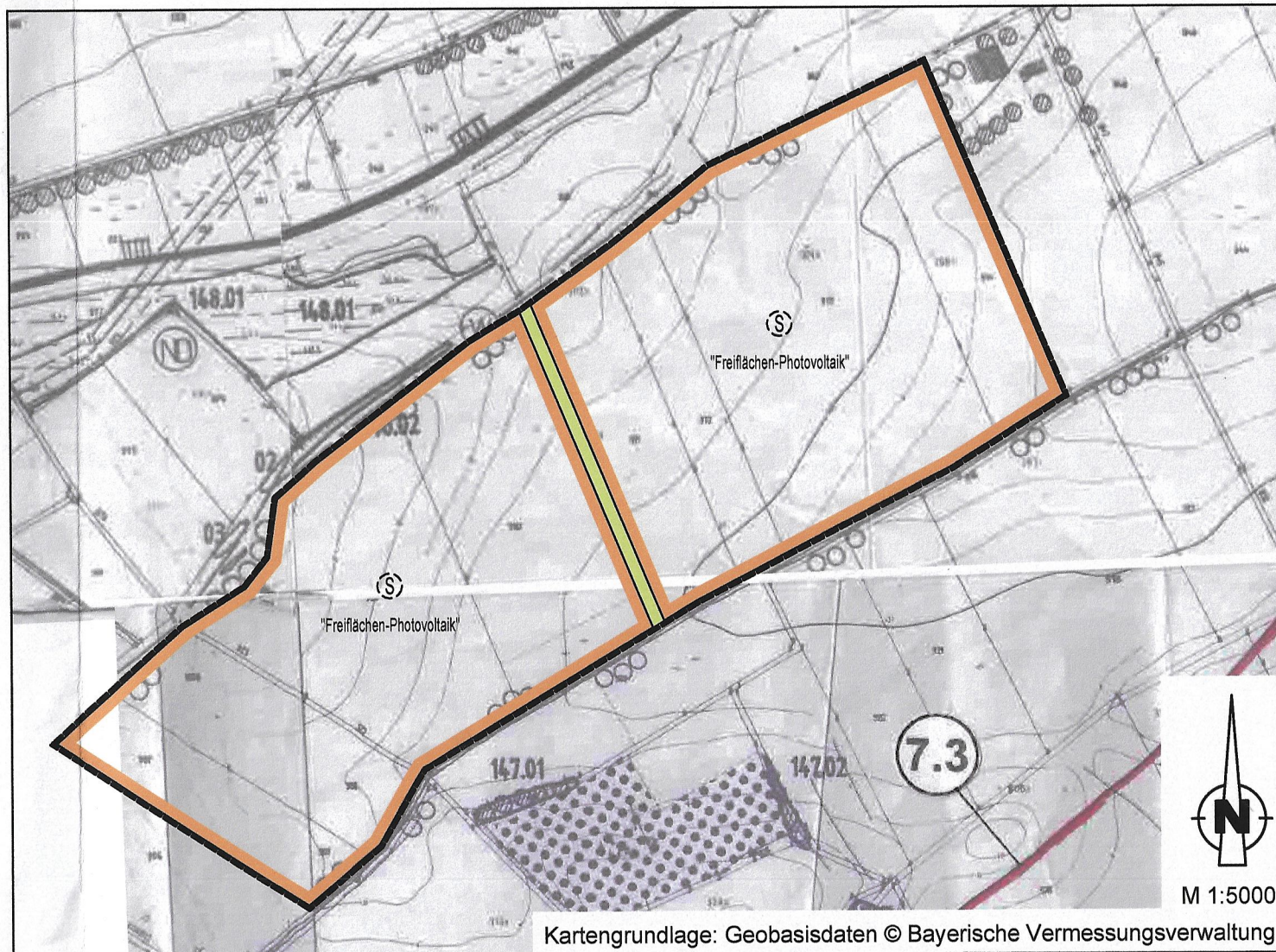


Änderungsbereich vorhabenbezogener Bebauungsplan für das "Sondergebiet Sonnenenergie für KÖN", Änderungsbereich Althausen

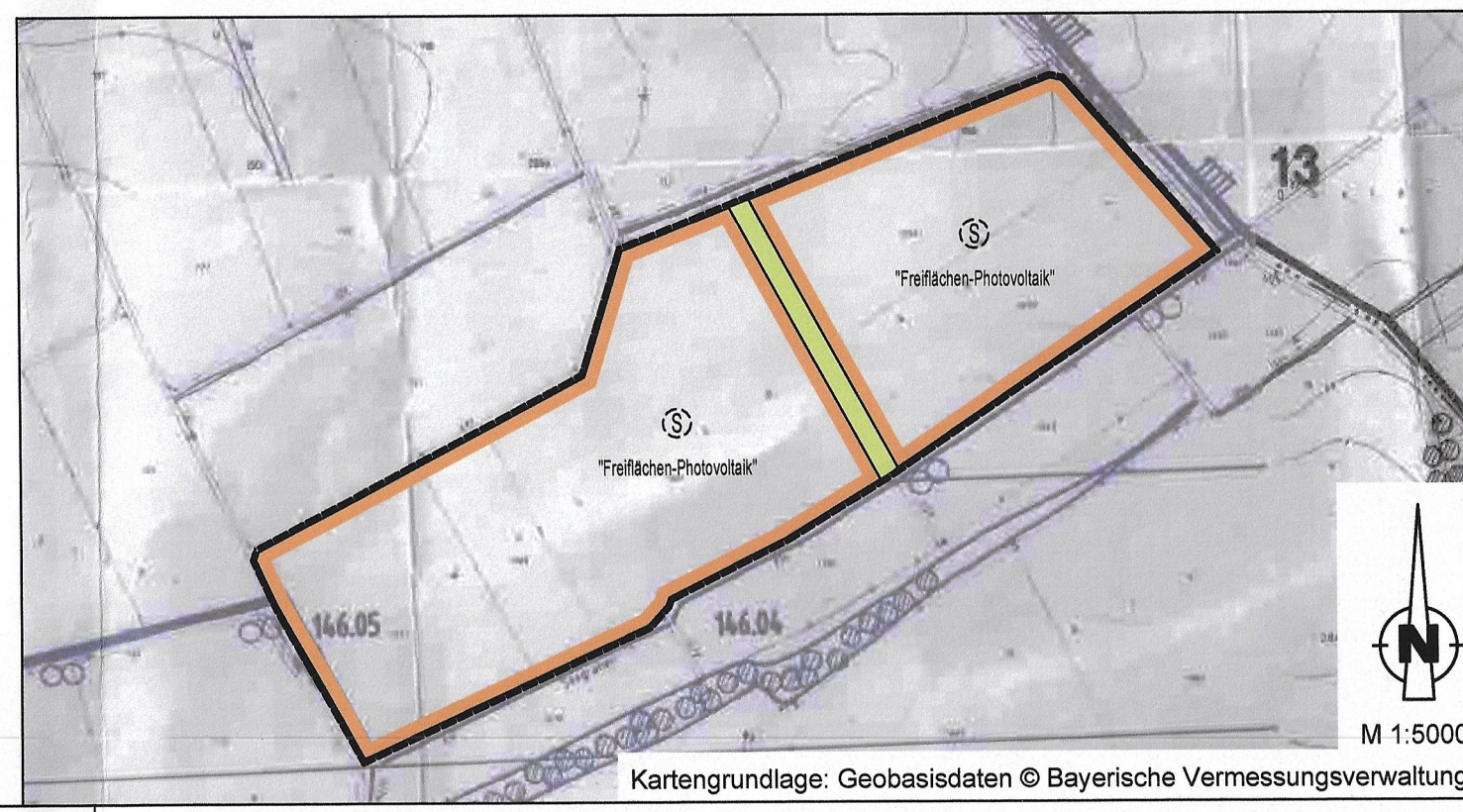
Wirksame Darstellung:



Geplante Darstellung:



Geplante Darstellung:



PLANZEICHENERKLÄRUNG

Art der baulichen Nutzung (§5 Abs. 2 Nr. 1 BauGB, §1 bis 11 BauNVO)

- Abgrenzungsbereich
- Bestand Planung
- Sonderbauflächen (§ 1 Abs. 1 Nr. 4 BauNVO) mit der Zweckbestimmung "Freiflächen-Photovoltaik"
- Grünfläche
- 20kV-Leitung mit Schutzstreifen
- Wanderweg
- Flächen für die Forstwirtschaft
- Naturpark Schutzzone
- Naturdenkmal
- Zu schützende Biotope
- Feuchtflecken im Sinne der Art. 6d BayNatschG
- Landschaftsbestimmende Gehölzgruppen und Bäume, die zu erhalten sind
- Landschaftsbestimmende Gehölzgruppen und Bäume, die neu anzulegen sind

VERFAHRENSVERMERKE

- Der Stadtrat Bad Königshofen i. Gr. hat in seiner Sitzung vom 06.07.2023 die 21. Änderung des Flächennutzungsplanes im Bereich des vorhabenbezogenen Bebauungsplanes für das Sondergebiet „Sonnenstrom für KÖN“ beschlossen. Der Änderungsbeschluss wurde am 17.09.2024 ortsüblich bekannt gemacht.
- Die frühzeitige Beteiligung der Öffentlichkeit gemäß § 3 Abs. 1 BauGB mit öffentlicher Darlegung und Anhörung für den Vorentwurf der 21. Änderung des Flächennutzungsplanes in der Fassung vom 29.08.2024 hat in der Zeit vom 25.09.2024 bis einschließlich 04.11.2024 stattgefunden.
- Die frühzeitige Beteiligung der Behörden und sonstigen Träger öffentlicher Belange sowie der Nachbargemeinden gemäß § 4 Abs. 1 und § 2 Abs. 2 BauGB für den Vorentwurf der 21. Änderung des Flächennutzungsplanes in der Fassung vom 29.08.2024 hat in der Zeit vom 25.09.2024 bis einschließlich 04.11.2024 stattgefunden.
- Zu dem Entwurf der 21. Änderung des Flächennutzungsplanes in der Fassung vom 23.01.2025 wurden die Behörden und sonstigen Träger öffentlicher Belange gemäß § 4 Abs. 2 BauGB sowie die Nachbargemeinden gemäß § 2 Abs. 2 BauGB in der Zeit vom 07.02.2025 bis einschließlich 17.03.2025 beteiligt.
- Der Entwurf der 21. Änderung des Flächennutzungsplanes in der Fassung vom 23.01.2025 wurde gemäß § 3 Abs. 2 BauGB in der Zeit vom 07.02.2025 bis einschließlich 17.03.2025 öffentlich ausgelegt.
- Die Stadt Bad Königshofen i. Gr. hat mit Beschluss des Stadtrates vom 10.06.2025 die 21. Änderung des Flächennutzungsplanes in der Fassung vom 10.06.2025 festgestellt.

Bad Königshofen i. Gr., den 6.5.2025

Thomas Helbling, Erster Bürgermeister

- Das Landratsamt Rhön-Grabfeld hat mit Bescheid vom 27.05.2025, Az. 41.6100 die 21. Änderung des Flächennutzungsplanes gemäß § 6 BauGB genehmigt.

Landratsamt Rhön-Grabfeld

Bad Neustadt a. d. Saale

Genehmigungsbehörde

(Siegel)

27. MAI 2025

- Ausgefertigt:

Bad Königshofen i. Gr., den 10.06.2025

Peter Kuhn, 2. Bürgermeister

- Die Erteilung der Genehmigung zur 21. Änderung des Flächennutzungsplanes wurde gemäß § 6 Abs. 5 BauGB am 12.06.2025 ortsüblich bekanntgemacht.

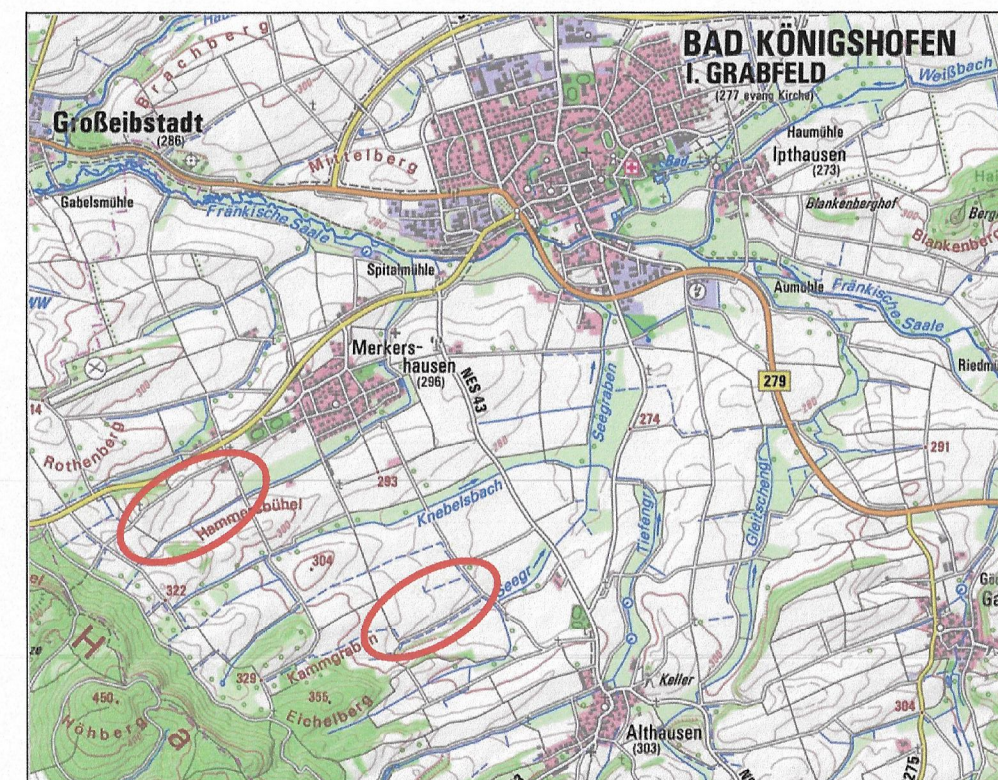
Bad Königshofen i. Gr., den 12.06.2025

Peter Kuhn, 2. Bürgermeister

Stadt Bad Königshofen i. Gr.

21. Änderung
des Flächennutzungsplanes

für den Bereich des
vorhabenbezogenen Bebauungsplanes
für das
"Sondergebiet Sonnenstrom für KÖN"



ohne Maßstab

Fassung vom 10.04.2025
(Feststellungsbeschluss)

Gemeinde: Bad Königshofen i. Gr.

Landkreis: Rhön-Grabfeld

Bad Königshofen i. Gr., den 10.06.2025

Peter Kuhn, 2. Bürgermeister

Unterschrift, Siegel

H/B = 297 / 1006 (0.30m²)

Allplan 2019