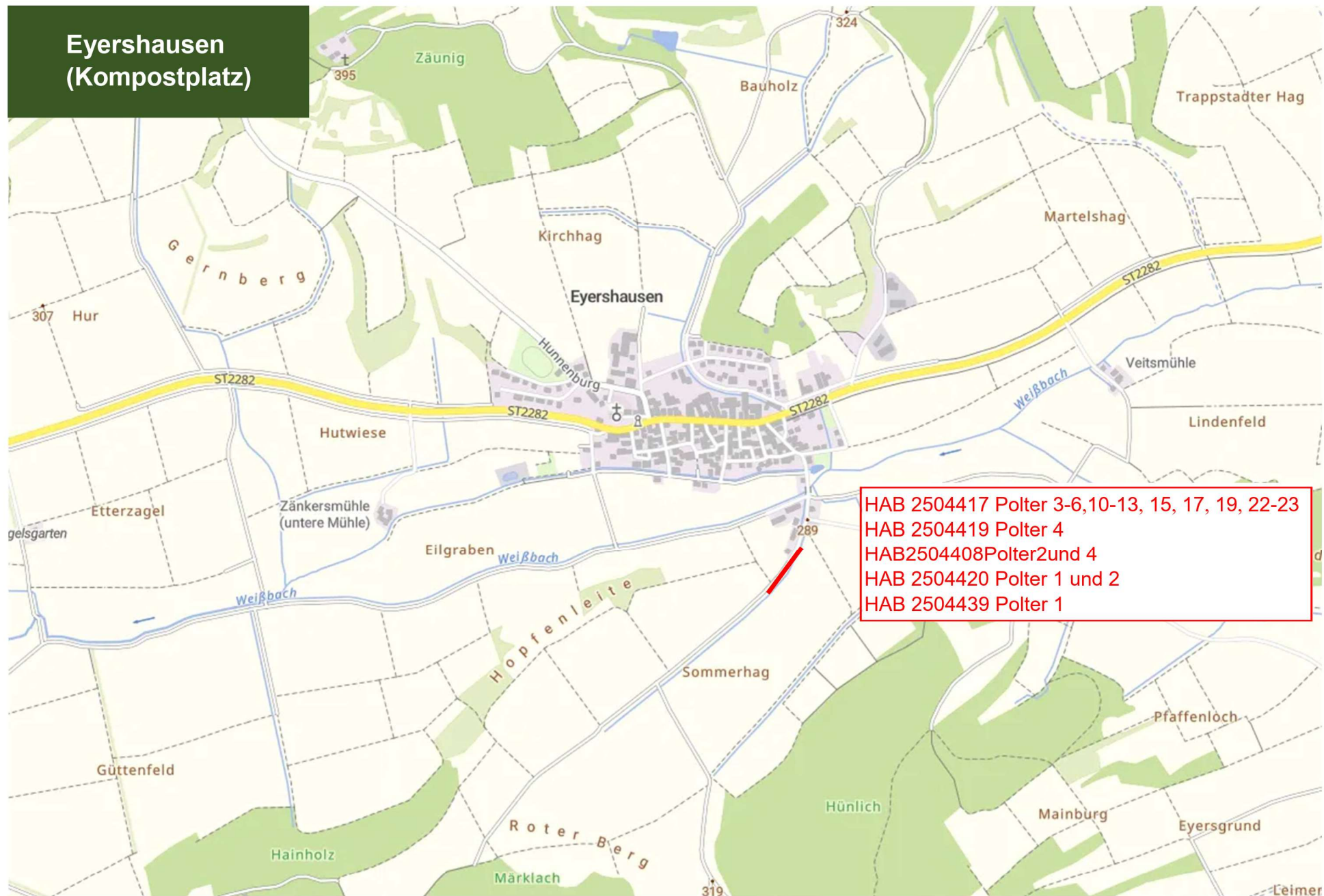
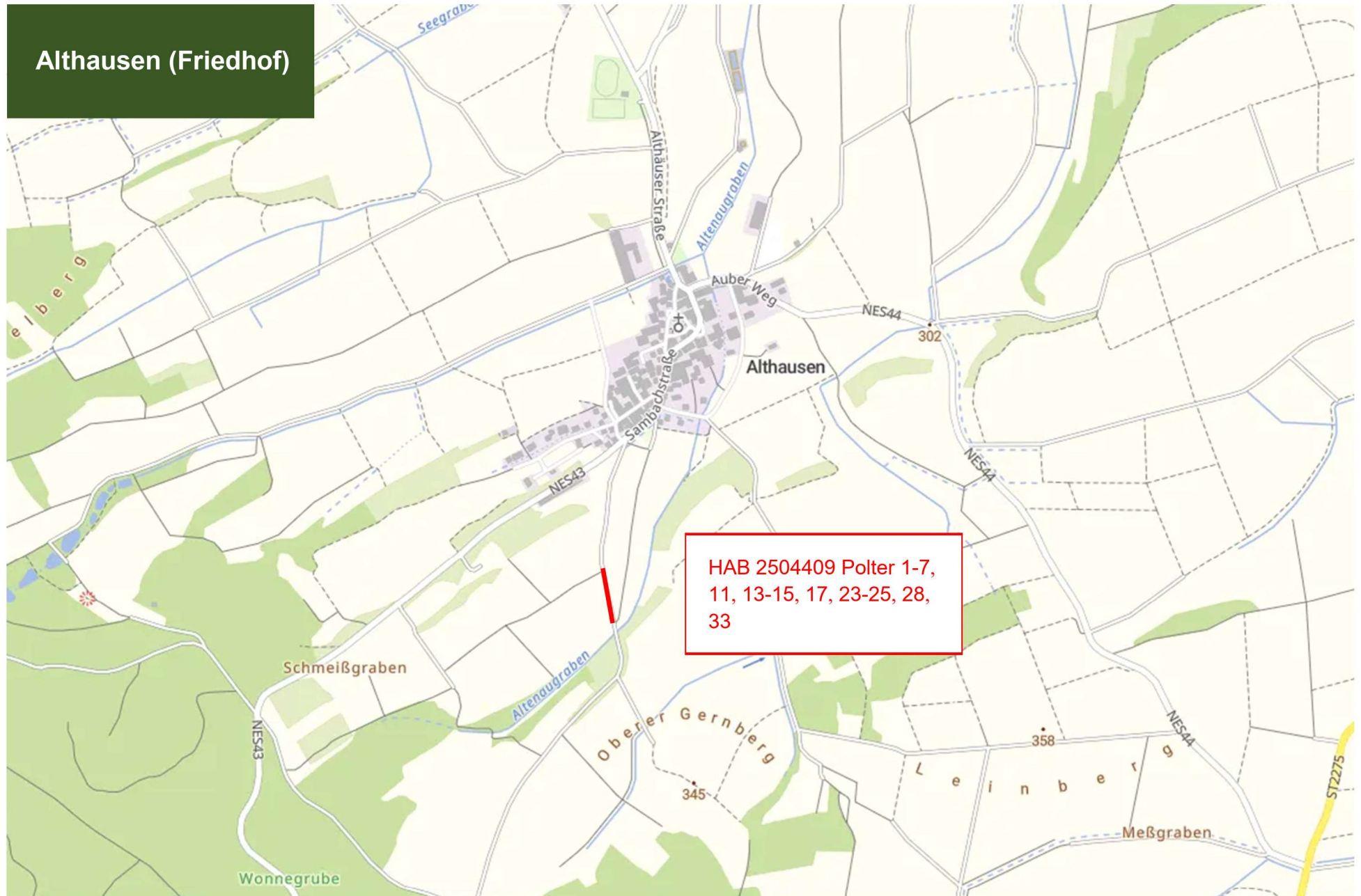


Eyershausen (Kompostplatz)



Althausen (Friedhof)



Althausen (Biogas)

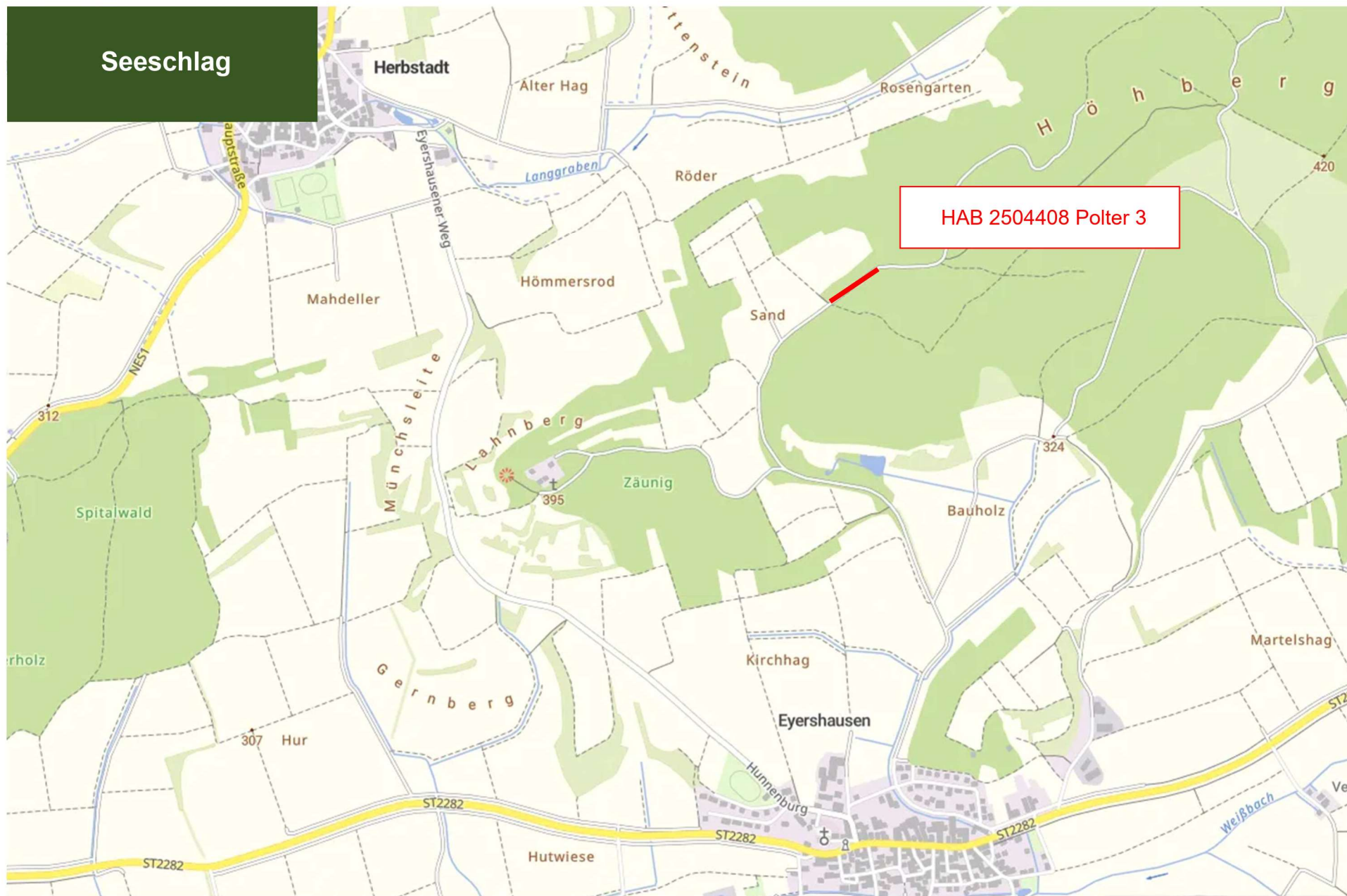


Rothöhe

HAB 2504419 Polter 1-3

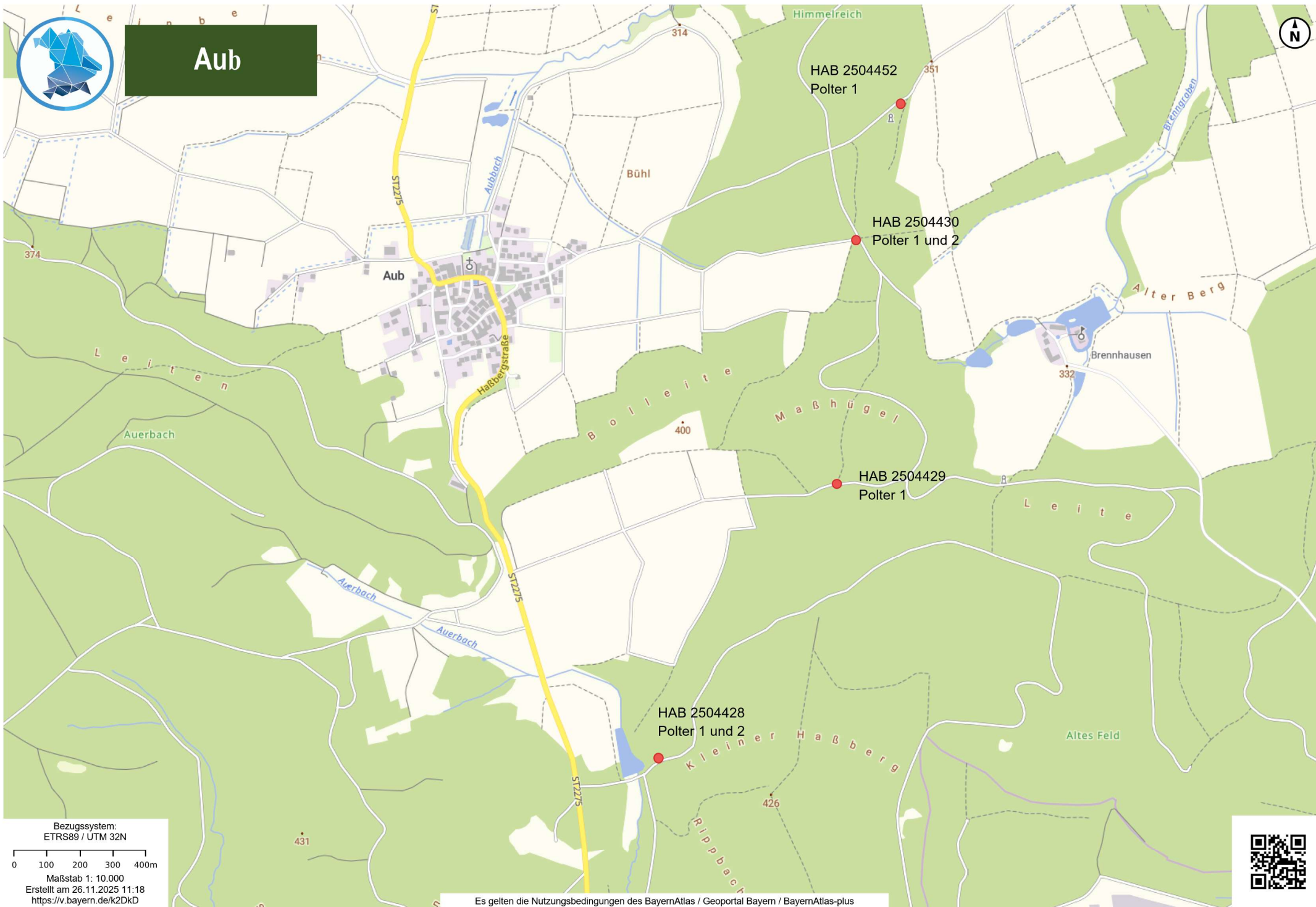


Seeschlag





Aub



Bezugssystem:
ETRS89 / UTM 32N

0 100 200 300 400m

Maßstab 1: 10.000

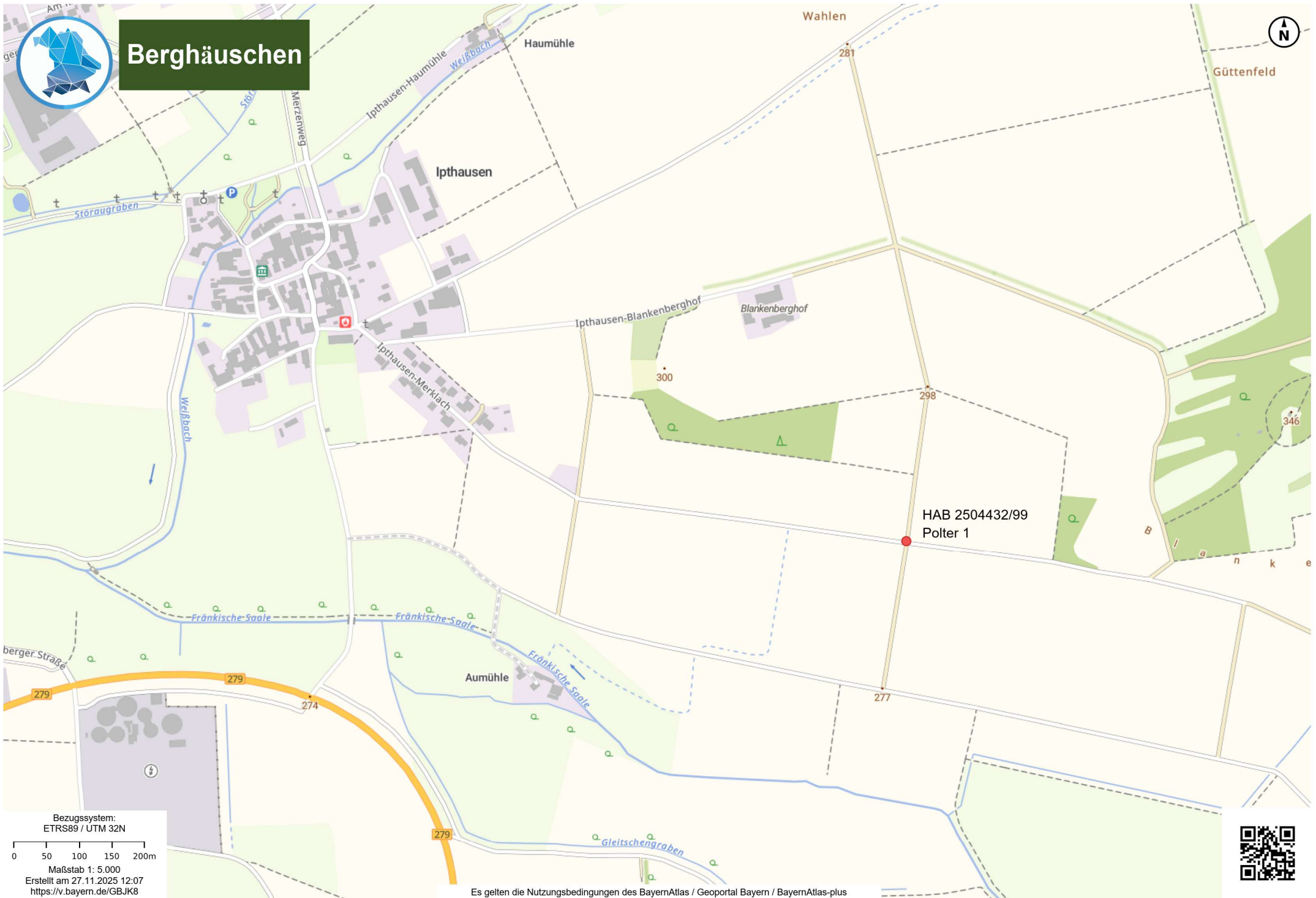
Erstellt am 26.11.2025 11:18

<https://v.bayern.de/k2DKD>

Es gelten die Nutzungsbedingungen des BayernAtlas / Geoportal Bayern / BayernAtlas-plus



Berghäuschen



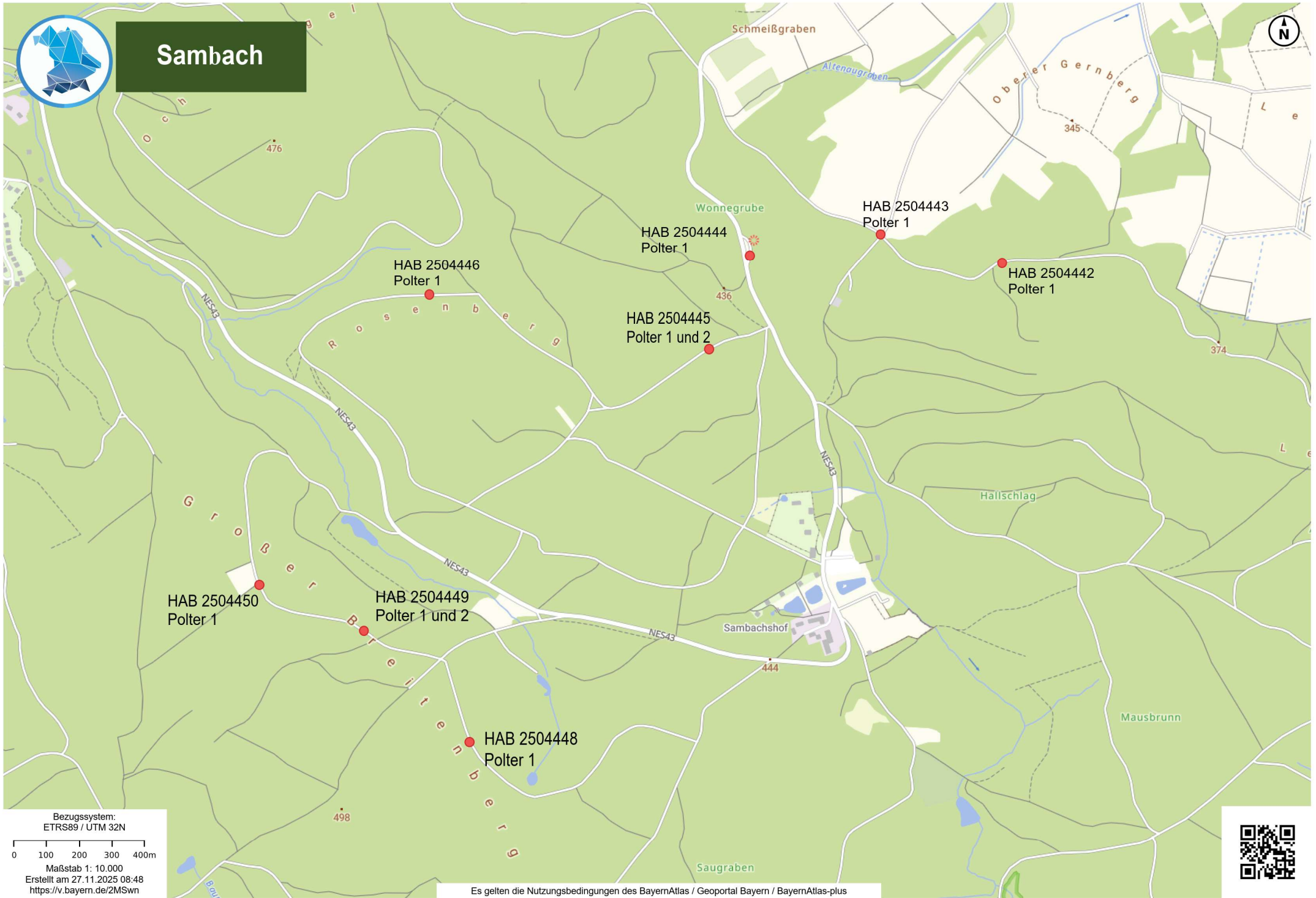
Bezugssystem:
ETRS89 / UTM 32N
0 50 100 150 200m
Maßstab 1: 5.000
Erstellt am 27.11.2025 12:07
<https://v.bayern.de/GBJK8>

Es gelten die Nutzungsbedingungen des BayernAtlas / Geoportal Bayern / BayernAtlas-plus





Sambach



Bezugssystem:
ETRS89 / UTM 32N

0 100 200 300 400m

Maßstab 1: 10.000

Erstellt am 27.11.2025 08:48

<https://v.bayern.de/2MSwn>

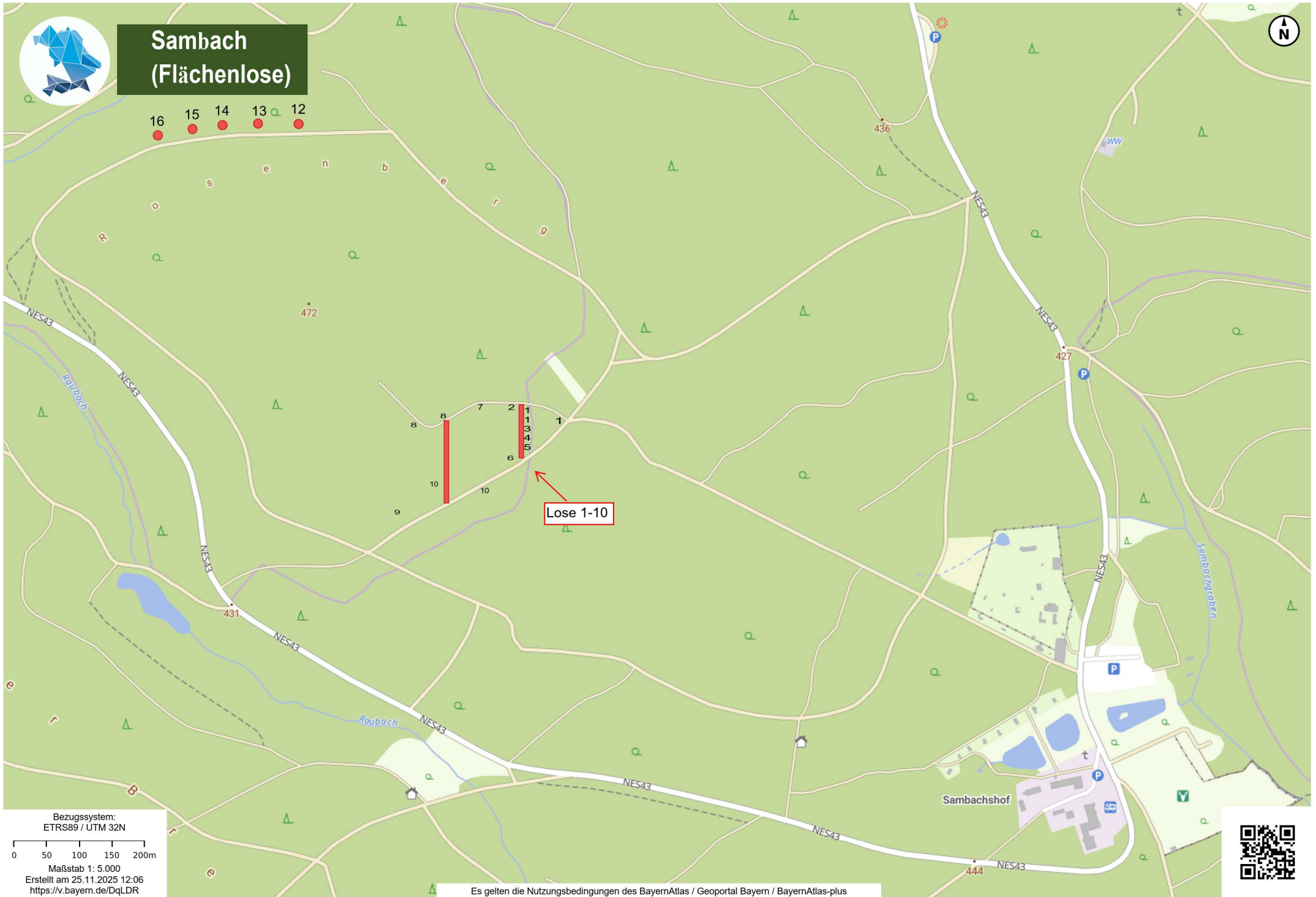


Es gelten die Nutzungsbedingungen des BayernAtlas / Geoportal Bayern / BayernAtlas-plus



Sambach (Flächenlose)

- 16 ●
- 15 ●
- 14 ●
- 13 ●
- 12 ●



Lose 1-10

Bezugssystem:
ETRS89 / UTM 32N

0 50 100 150 200m

Maßstab 1: 5.000

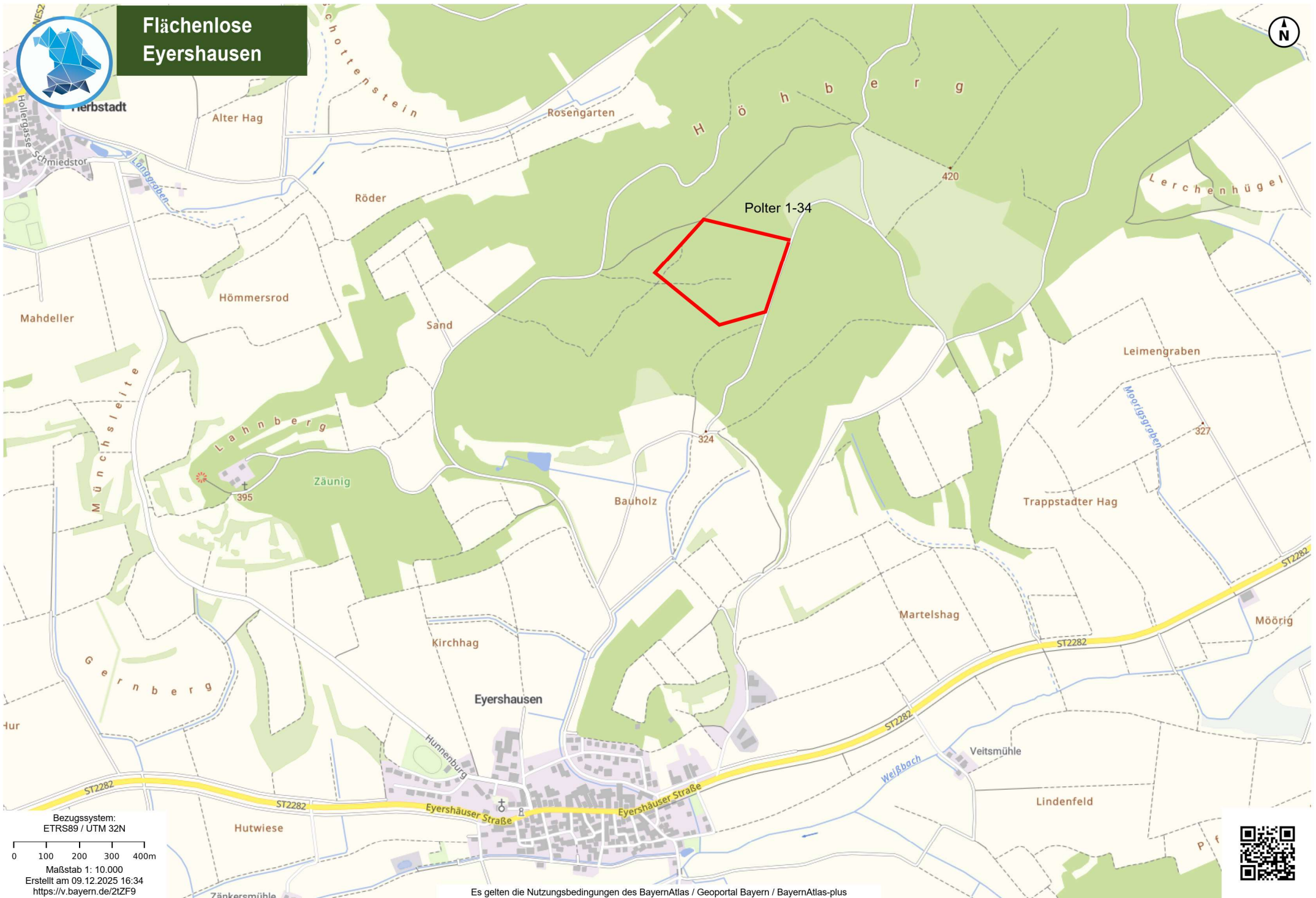
Erstellt am 25.11.2025 12:06
<https://v.bayern.de/DqLDR>

Es gelten die Nutzungsbedingungen des BayernAtlas / Geoportal Bayern / BayernAtlas-plus





Flächenlose Eyershausen



Bezugssystem:
ETRS89 / UTM 32N

0 100 200 300 400m

Maßstab 1: 10.000

Erstellt am 09.12.2025 16:34
<https://v.bayern.de/2tZF9>

Es gelten die Nutzungsbedingungen des BayernAtlas / Geoportal Bayern / BayernAtlas-plus

